









-  Limite Municipal
-  MCI - Macrozona de Compatibilidade Intermunicipal
-  MUC - Macrozona Urbana Consolidada
-  MPA - Macrozona de Proteção Ambiental

-  MDIE - Macrozona de Desenvolvimento Industrial e Empresarial
-  MPH - Macrozona do Patrimônio Histórico
-  MDTAE - Macrozona de Desenvolvimento Turístico, Ambiental e Econômico



Escala: 1:50.000



REVISÃO PLANO DIRETOR

Mapa **00**

Execução _____ Escala 1:50.000 Data ABR/2023

Coordenação do Projeto

Cartografia Digital
ELCIO NOGUEIRA GARCIA

